

SUPLEMENTO A LA AIP DE LA REPÚBLICA ARGENTINA

Dirección AFS: SABBYNYX dianac@anac.gob.ar	DIRECCIÓN NACIONAL DE INSPECCIÓN DE NAVEGACIÓN AÉREA DIRECCIÓN REGULACIÓN NORMAS Y PROCEDIMIENTOS DEPARTAMENTO INFORMACIÓN AERONÁUTICA	A 30 / 2024 12 de marzo 2024
	BALCARCE 290 (C1064AAF) – C.A.B.A. REPÚBLICA ARGENTINA	

A 30. AD CORRIENTES (CRR/SARC): MODIFICACIONES EN AIP VOL. II (AD) / CHANGES IN AIP VOL. II (AD)

NOTA / NOTE: La información actualizada está resaltada en color gris / Updated information is highlighted in grey.

Reemplazar los siguientes planos / Replace the following charts:

Plano de aeródromo OACI / ICAO aerodrome chart	ENE / JAN 2019
Plano de obstáculos de aeródromos - OACI Tipo A / ICAO aerodrome obstacle chart Type A	OCT / OCT 2016

Por los que se adjuntan / By the following:

Plano de aeródromo OACI / ICAO aerodrome chart	MAR / MAR 2024
Plano de obstáculos de aeródromos - OACI Tipo A / ICAO aerodrome obstacle chart Type A	

Incorporar el siguiente plano / Add the following chart

Plano de obstáculos de aeródromos - OACI Tipo B / ICAO aerodrome obstacle chart Type B	MAR / MAR 2024
--	----------------

Modifica / Change: AMDT AIP 2/2023 (Vigencia: 30 de noviembre 2023 / Validity: November 30, 2023)

Afecta / This affects:	AIP VOL II (SARC AD 2.A, AD 2.D, AD 2.E)
Vigencia / Validity:	Permanente / Permanent

ACTUALICE SU DOCUMENTACIÓN /
UPDATE YOUR DOCUMENTS

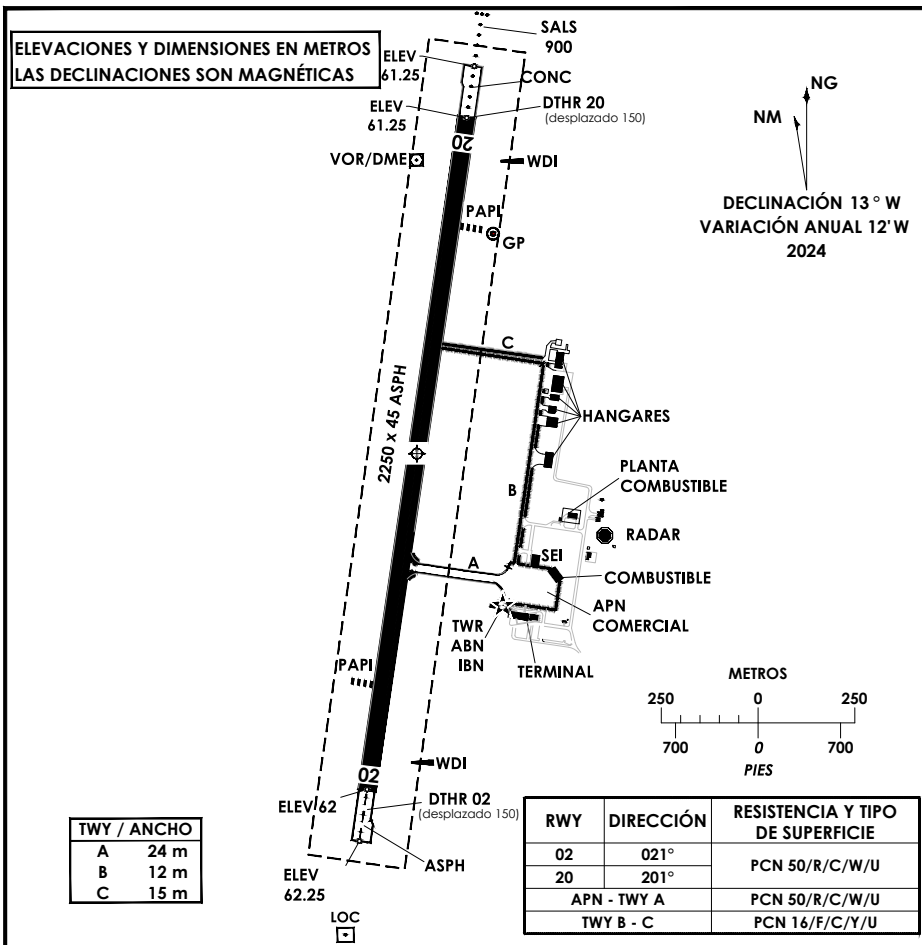
DEJADA INTENCIONALMENTE EN BLANCO /
INTENTIONALLY LEFT BLANK

PLANO DE AERÓDROMO - OACI

27° 26' 42" S ELEV 62 m
 058° 45' 42" W GUND 19 m

TWR/CPPL	118.30
CAUX	119.55

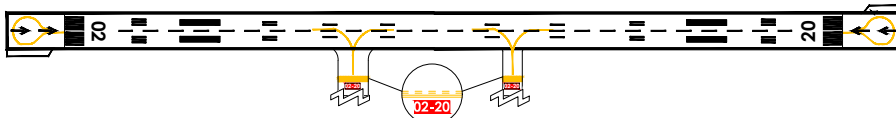
CORRIENTES /
 CORRIENTES
 SARC



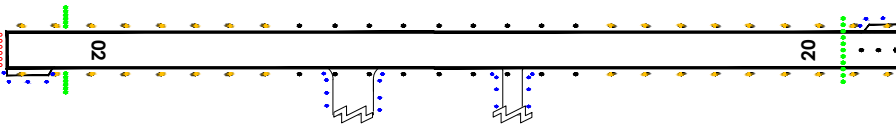
DISEÑO DIRECCIÓN DE AERÓDROMOS - DGIYSA

DIRECCIÓN REGULACIÓN NORMAS Y PROCEDIMIENTOS - DNINA

SEÑALES RWY 02/20 Y TWY



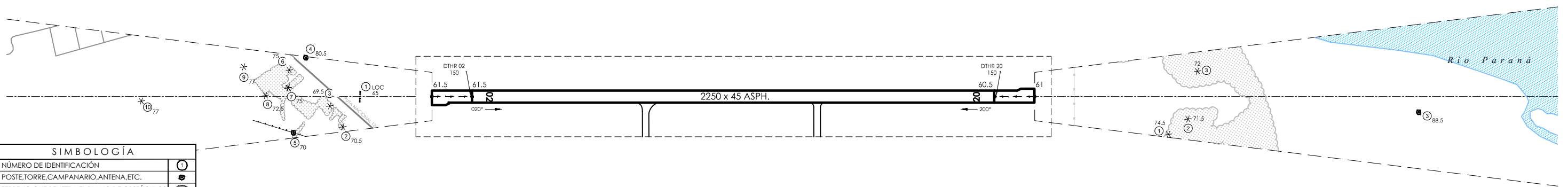

AYUDAS LUMINOSAS RWY 02/20 Y TWY



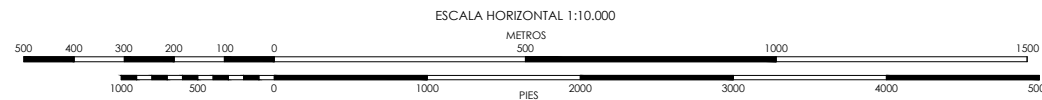
DECLINACIÓN MAGNÉTICA 13° W ENE 2024

PISTA 02 / 20

DISTANCIAS DECLARADAS		
PISTA 02		PISTA 20
2250	RECORRIDO DE DESPEGUE DISPONIBLE	2250
2250	DISTANCIA DE DESPEGUE DISPONIBLE	2250
2250	DISTANCIA ACCELERACIÓN PARADA DISPONIBLE	2250
2100	DISTANCIA DE ATERRIZAJE DISPONIBLE	2100



SIMBOLOGÍA	
NÚMERO DE IDENTIFICACIÓN	①
POSTE, TORRE, CAMPANARIO, ANTENA, ETC.	⊙
TERRENO QUE PENETRA EL PLANO DE OBSTÁCULOS	▨
ÁRBOL	*
LÍNEAS DE TRANSMISIÓN O CABLE AÉREO	— — — — —
FERROCARRIL	
CURVA DE NIVEL DEL TERRENO	~
EDIFICIO O ESTRUCTURA GRANDE	■



REGISTRO DE ENMIENDAS		
NUM.	FECHA	ANOTADA POR

